



















Route de Vallesville – RD n° 94A

AVANT PROJET D'AMENAGEMENT

-  Parking en enrobé+nombre de places
-  Piétonnier en enrobé grenailé
-  Emplacement poubelle
-  Enrobé noir
-  Espace vert avec plantation
-  Galets
-  Passage piéton
-  Réseau pluvial avec diamètre
-  Avaloir
-  Talus projeté-baché-planté
-  Bordure CC1
-  Bordure T2
-  Bordure T2 basse
-  Bordure P1
-  Marquage au sol – Cédez le passage
-  Marquage au sol
-  Potelet
-  Clôture – Panneau rigide

Nota : Le fond de plan est issu du plan topo fourni par GEInfra le 21/06/2016 "C16102.dwg"



3 Avenue des Frères Arnaud – 31250 REVEL  
Tél: 05.62.18.71.30 Fax: 05.62.18.71.39 E-mail: revel@valoris.expert

AUTERIVE – REVEL  
NAILLOUX – VENERQUE – VERFEIL – BRAM – MIREPOIX – TOULOUSE

COORDONNEES : Système indépendant	MODIFICATIONS :	VERIFIE	Le Géomètre – Expert
NIVELLEMENT : Système indépendant	LEVE		
Fichier dessin : Y:\2016\160398\6-AVP ESQ\0-DWG\160398-AVP.dwg	DESSINE		
DOSSIER N° 16-398	DATE		
	23.08.2016	M.D	

